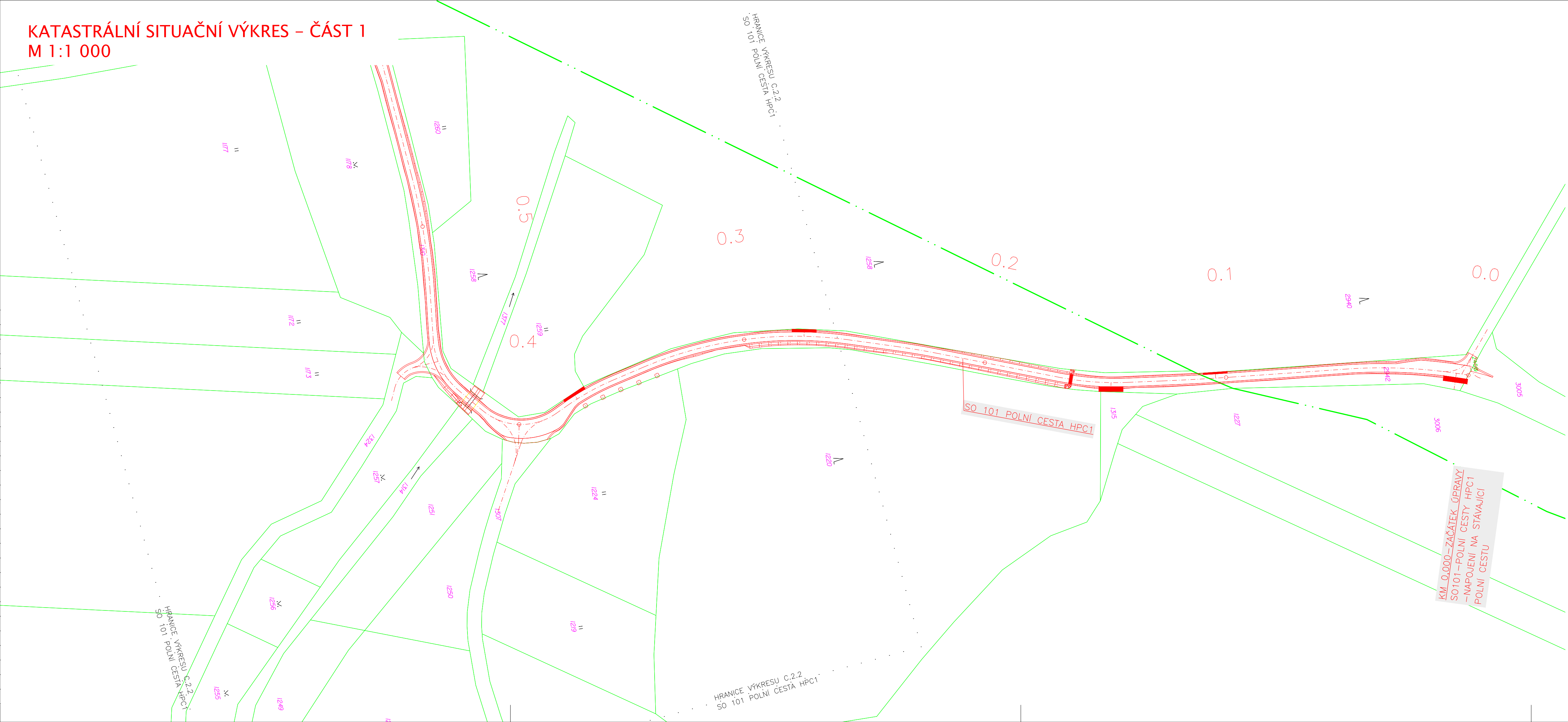


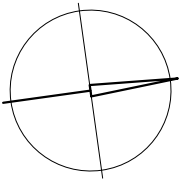
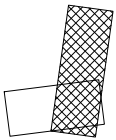
KATASTRÁLNÍ SITUAČNÍ VÝKRES – ČÁST 1
M 1:1 000



- LEGENDA:
- NAVRŽENÉ STAVEBNÍ OBJEKTY
 - 2049 HRANICE PARCELY KN – DKM, PARCELNÍ ČÍSLO
 - HRANICE KATASTRÁLNÍHO ÚZEMÍ

LEGENDA STAVEBNÍCH OBJEKTŮ:
SO 101 POLNÍ CESTA HPC1

KLAD SITUAČNÍCH VÝKRESŮ:



Výškový systém: Bpv
Souřadnicový systém: S-JTSK

ZÁKRES PRŮBĚHU SÍTÍ JE POUZE ORIENTAČNÍ NA ZÁKLADĚ DAT POSKYTNUTÝCH SPRÁVCI SÍTÍ.
PŘED ZAPOČETÍM PRACÍ JE NUTNÉ VYTÝCIT VŠECHNA PODZEMNÍ ZARÍZENÍ!
PO JEJICH OBNAŽENÍ JE TŘEBA NAVRŽENÉ ŘEŠENÍ OVĚRIT A EVENT. OPRAVIT!

AKCE:	POLNÍ CESTA HPC1 V K.Ú. JANOVICKÁ LHOTA	 AGROPROJEKT PSO s.r.o. Slavíčková 840/1b, 638 00 Brno www.agroprojektpsoc.cz	
KAT. ÚZEMÍ:	JANOVICKÁ LHOTA, UHLÍŘSKÉ JANOVICE	VED. PROJEKTANT:	
OBEC:	UHLÍŘSKÉ JANOVICE	AUTOR. INŽENÝR	
KRAJ:	STŘEDOČESKÝ	PROJEKTANT:	
INVESTOR:	SPÚ, KPÚ PRO STŘEDOČESKÝ KRAJ A HL. M. PRAHA, POBOČKA KUTNÁ HORA	PROJEKTANT:	
STUPEŇ PD:	DSP + DPS	Č. ZAKÁZKY:	101-3171-21
OBSAH:	SO 101 POLNÍ CESTA HPC1	MĚŘÍTKO:	1:1 000
	KATASTRÁLNÍ SITUAČNÍ VÝKRES – ČÁST 1	DATUM:	VI/2021
		PŘÍLOHA: PARÉ:	C.2.1